

Annexe 5

Localisation des installations sanitaires – MRC de Sept-Rivières

Nord: 50° 23' 19" Est: 66° 24' 38"

Nord: 50° 23' 19" Est: 66° 18' 22"

















Ministère des Ressources naturelles et de la Faune - Copyright (C) 2001

Nord: 50° 15' 19" Est: 66° 24' 38"

Nord: 50° 15' 19" Est: 66° 18' 22"

SIGT

2013/04/22

<ul style="list-style-type: none">  Camp de pêcheurs  Habitat de rat musqué  Habitat faunique  Habitat du poisson  Habitat faunique  Méronnière  Habitat faunique  Habitat faunique vulnérable ou menacé  Habitat faunique 	<ul style="list-style-type: none">  Habitat faunique  Colonie d'oiseaux en falaise  Habitat faunique  Aire de concentration du caribou du Virginie  Habitat faunique
----------------------------------------------------------------------------------------------------------------------------------------------------------------------------------------------------------------------------------------------------------------------------------------------------------------------------------------------------------------------------------------------------------------------------------------------------------------------------------------------------------------------------------------------------------------------------------------------------------------------------------------------------------------------------------------------------------------------------------------------------------------------------------------------------------------------------------------------------------------------------------------------------------------------------------------------------------------------------------------------------------------------------------------------------------------------------------------------	--------------------------------------------------------------------------------------------------------------------------------------------------------------------------------------------------------------------------------------------------------------------------------------------------------------------------------------------------------------------------------------------------------------------------------------------------------------------------------------------------------------------------------------------------------------------------------------------------------------------------------------------------------

Ministère des Ressources naturelles Québec  


Surface de référence géodésique: GRS80
 Système de référence géodésique: NAD83
 Projection cartographique: Latitude Longitude


 Échelle 1: 48 800

©Gouvernement du Québec, ministère des Ressources naturelles. Tous droits de reproduction réservés. La présente carte n'a aucune portée légale.

Nord: 50° 23' 23" Est: -66° 20' 35"

Nord: 50° 23' 23" Est: -66° 14' 19"



Ministère des Ressources naturelles et de la Faune - Copyright (C) 2008

Nord: 50° 15' 22" Est: -66° 20' 35"

Nord: 50° 15' 22" Est: -66° 14' 19"

SIGT

2013/04/22

- | | |
|-----------------------------------------------|---------------------------------------|
| Camp de pélagage | Colonies d'oiseaux sur les ouvroirs |
| Habitat faunique | Habitat faunique |
| Habitat du poisson | Colonies d'oiseaux en falaise |
| Habitat lacustre | Habitat faunique |
| Héronnière | Aire de confinement du site de Virage |
| Habitat faunique | Habitat faunique |
| Habitat amphi faunique vulnérable ou critique | Habitat faunique |
| Habitat faunique | |

Ministère des Ressources naturelles

Québec

sigt

Surface de référence géodésique: GRS80
 Système de référence géodésique: NAD83
 Projection cartographique: Latitude Longitude

Échelle 1 : 48 800

©Gouvernement du Québec, ministère des Ressources naturelles. Tous droits de reproduction réservés. La présente carte n'a aucune portée légale.